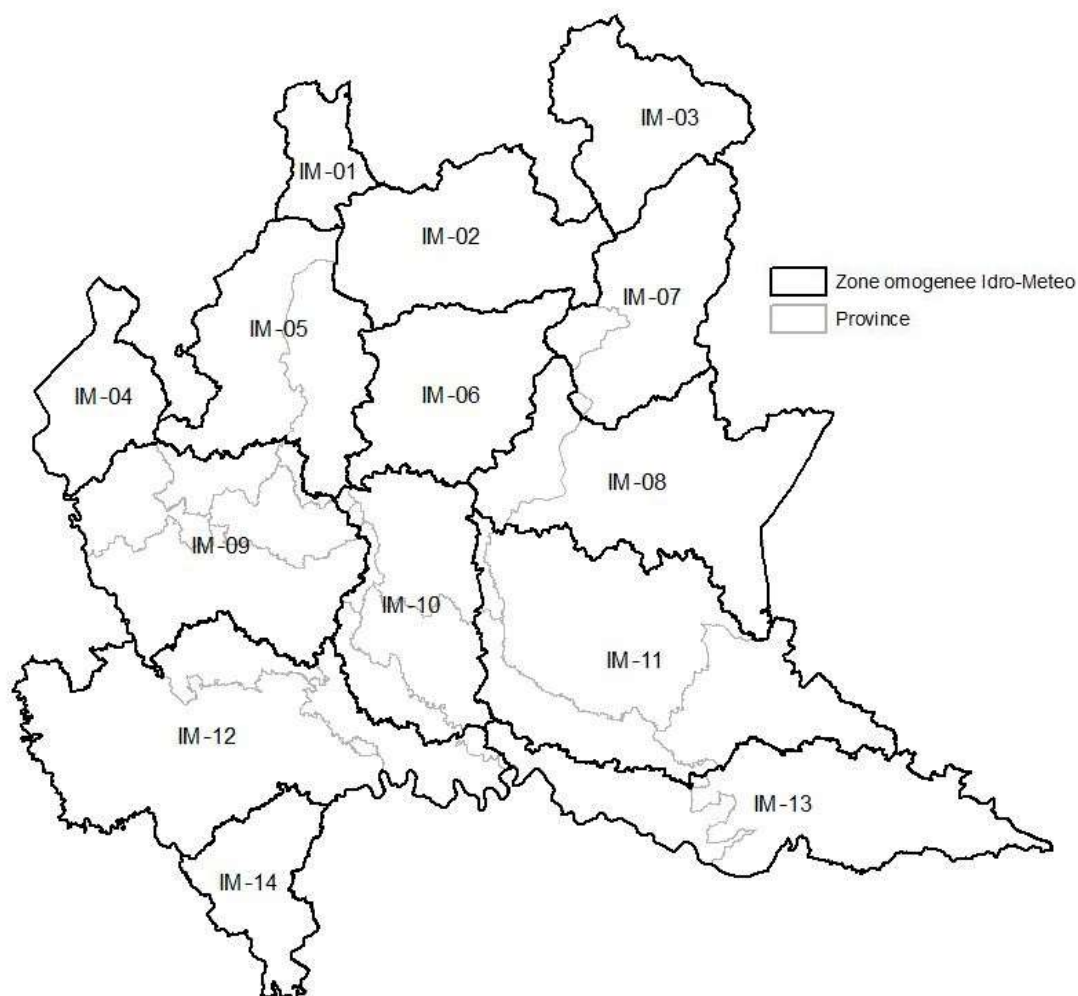


ALLERTAMENTO DI PROTEZIONE CIVILE LE ZONE OMOGENEE

Per le varie tipologie di **rischi** che possono verificarsi sono state individuate delle **zone omogenee di allerta**, dove l'impatto di determinati fenomeni assume delle caratteristiche simili, per fattori naturali o antropici. Ciò consente di focalizzare in maniera più efficiente le attività di prevenzione a livello locale. Le previsioni si riferiscono proprio a queste zone omogenee, slegate dalle suddivisioni amministrative (es. aree delle Province). Per alcuni bacini caratterizzati da un'alta **vulnerabilità** e da una ripetitività dei **eventi di piena**, sono state individuate delle **Zone Di Allerta Localizzata**, per i quali sono emessi degli speciali Avvisi di criticità localizzati, legati al rischio idraulico del **fiume Po**, del fiume **Secchia** e dell'**Area Metropolitana Milanese** comprendente i bacini di **Olona**, **Lambro**, **Seveso** e altri minori. Qui di seguito l'elenco delle zone omogenee, suddivise per rischio, con le relative cartine.

ZONE OMOGENEE RISCHIO IDRO-METEO: IDROGEOLOGICO, IDRAULICO, TEMPORALI FORTI E VENTO FORTE

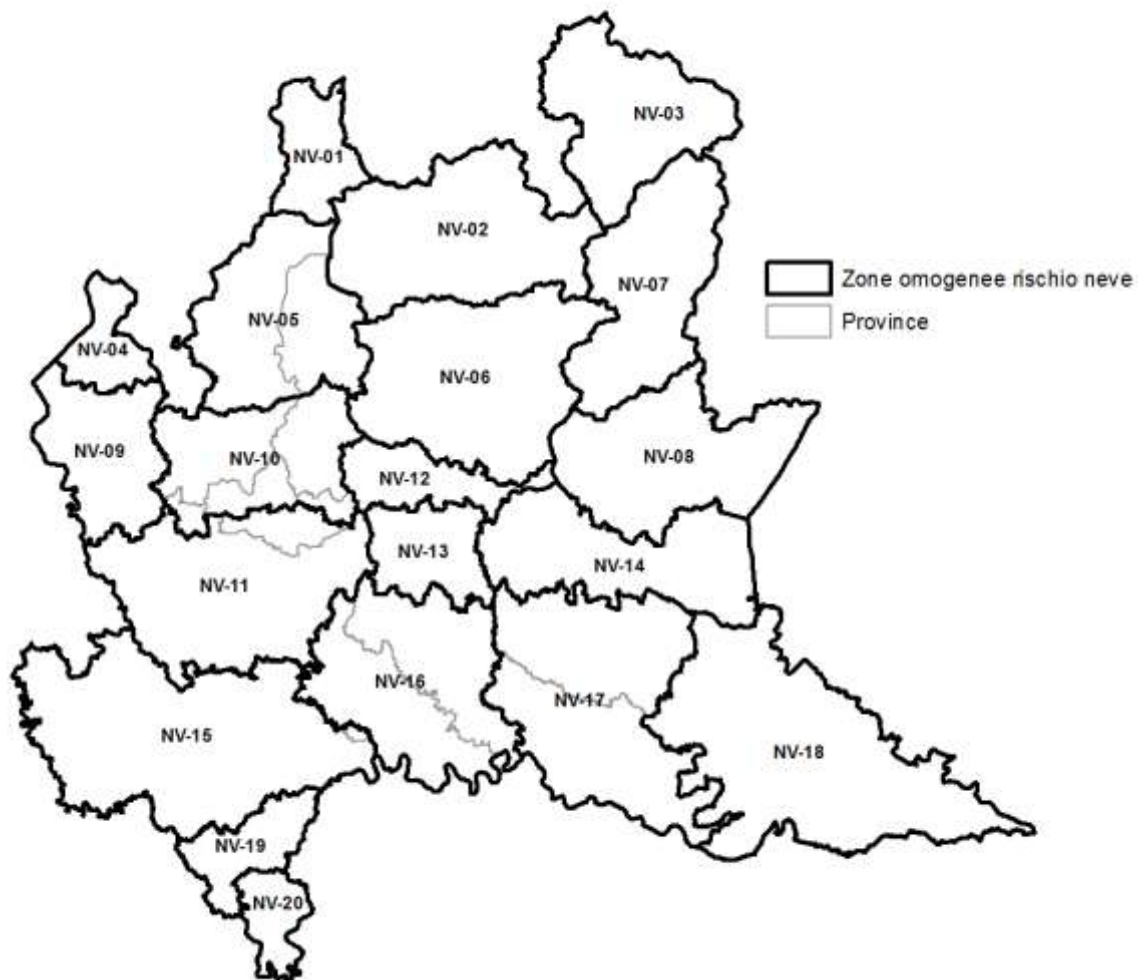


ZONE OMOGENEE RISCHIO IDRO-METEO: IDROGEOLOGICO, IDRAULICO, TEMPORALI FORTI E VENTO FORTE

Codice	Denominazione	Descrizione	Province interessate
IM-01	Valchiavenna	Comprende la Valchiavenna a partire dal comune di Samolaco verso monte	SO
IM-02	Media-bassa Valtellina	Comprende la media-bassa Valtellina, dal comune di Tirano fino al lago di Como	SO
IM-03	Alta Valtellina	Comprende l'alta Valtellina a partire dal comune di Sernio verso monte	SO
IM-04	Laghi e Prealpi Varesine	Comprende il bacino lombardo del Lago Maggiore e parte del bacino del Ceresio	VA
IM-05	Lario e Prealpi occidentali	Comprende il bacino del Lario e parte del bacino del Ceresio	CO, LC
IM-06	Orobie bergamasche	Comprende i bacini montani del Brembo e del Serio	BG
IM-07	Valcamonica	Corrisponde con il bacino dell'Oglio sopralacuale (a monte del lago d'Iseo)	BS, BG
IM-08	Laghi e Prealpi orientali	Corrisponde alla fascia Prealpina bresciana-bergamasca, comprendendo i bacini dei laghi Iseo e Garda	BS, BG
IM-09	Nodo Idraulico di Milano	Comprende la fascia pedemontana e l'area metropolitana milanese sulla quale si sviluppa il reticolo idraulico (Olona – Seveso – Lambro) insistente sulla città metropolitana di Milano.	CO, LC, MB, MI, VA
IM-10	Pianura centrale	Comprende i bacini di pianura dell'Adda (a valle del Lago di Como), Brembo e Serio.	BG, CR, LC, LO, MB, MI
IM-11	Alta pianura orientale	Comprende i bacini di pianura dell'Oglio (a valle del lago d'Iseo), del Chiese, del Mella e del Mincio (a valle del lago di Garda)	BG, BS, CR, MN
IM-12	Bassa pianura occidentale	Corrisponde alla pianura lomellina, pavese, bassa lodigiana e fascia di pianura dell'Oltrepò pavese, comprendendo il corso del Po fino alla confluenza con l'Adda	CR, LO, MI, PV
IM-13	Bassa pianura orientale	Corrisponde alla bassa pianura cremonese e mantovana, comprendendo il corso del Po a valle della confluenza con l'Adda	CR, MN
IM-14	Appennino pavese	Coincide con il territorio dell'Appennino pavese	PV

ZONE OMOGENEE DI ALLERTA PER RISCHIO NEVE

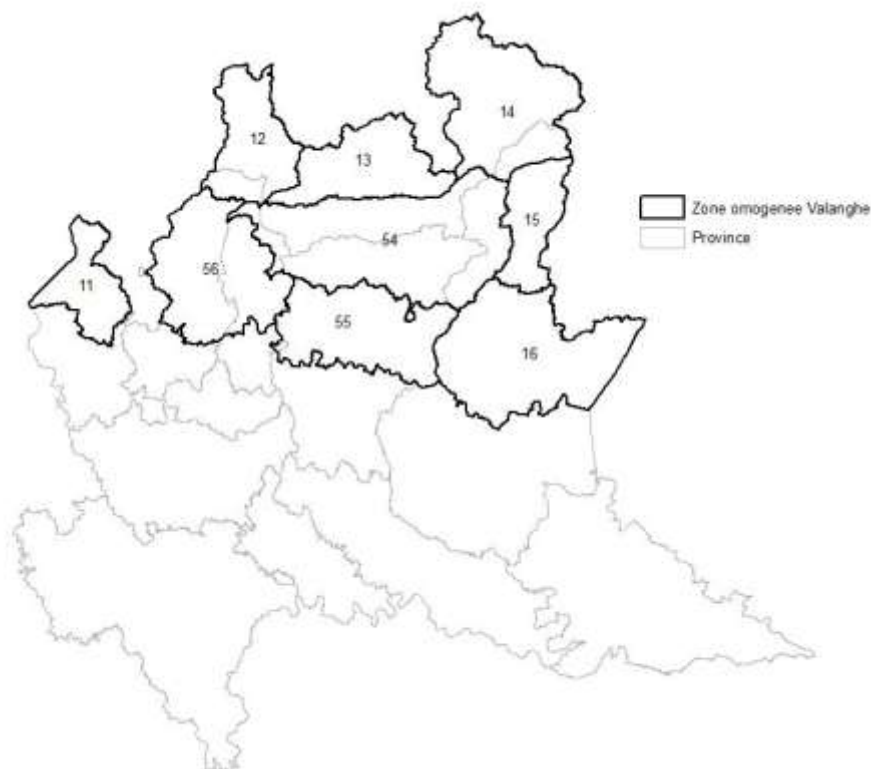
CODICE	DENOMINAZIONE	DESCRIZIONE	PROVINCE INTERESSATE
NV-01	Valchiavenna	Comprende la Valchiavenna a partire dal comune di Samolaco verso monte	SO
NV-02	Media - bassa Valtellina	Comprende la media-bassa Valtellina, dal comune di Tirano fino al lago di Como	SO
NV-03	Alta Valtellina	Comprende l'alta Valtellina a partire dal comune di Sernio verso monte	SO
NV-04	Prealpi varesine	Comprende il territorio montano della provincia di Varese	VA
NV-05	Prealpi comasche-lecchesi	Comprende il territorio prealpino lariano	CO, LC
NV-06	Prealpi bergamasche	Comprende il territorio montano della provincia di Bergamo	BG
NV-07	Valcamonica	Comprende il territorio della Valcamonica	BS
NV-08	Prealpi bresciane	Comprende il territorio delle Prealpi bresciane tra i laghi d'Iseo e Garda	BS
NV-09	Alta pianura varesina	Comprende il territorio della fascia pedemontana della provincia di Varese	VA
NV-10	Brianza	Comprende il territorio della pianura pedemontana occidentale	CO, LC, MB, VA
NV-11	Area milanese	Comprende il territorio di pianura dell'area metropolitana milanese	MB, MI
NV-12	Alta pianura bergamasca	Comprende il territorio della fascia pedemontana bergamasca	BG
NV-13	Pianura centrale	Comprende il territorio della bassa pianura bergamasca	BG
NV-14	Alta pianura bresciana	Comprende il territorio della fascia pedemontana bresciana	BS
NV-15	Pianura pavese	Comprende il territorio di pianura della provincia di Pavia	PV
NV-16	Bassa pianura lodigiana - cremonese	Comprende il territorio di pianura della provincia di Lodi e Cremona	CR, LO
NV-17	Bassa pianura bresciana-cremonese	Comprende il territorio di pianura della provincia di Brescia e Cremona	BS, CR
NV-18	Pianura mantovana	Comprende il territorio della provincia di Mantova	MN
NV-19	Fascia collinare Oltrepò pavese	Comprende il territorio della fascia collinare dell'Oltrepò pavese	PV
NV-20	Appennino pavese	Comprende il territorio dell'Appennino pavese	PV



Zone omogenee per rischio Neve

ZONE OMOGENEE DI ALLERTA PER RISCHIO VALANGHE

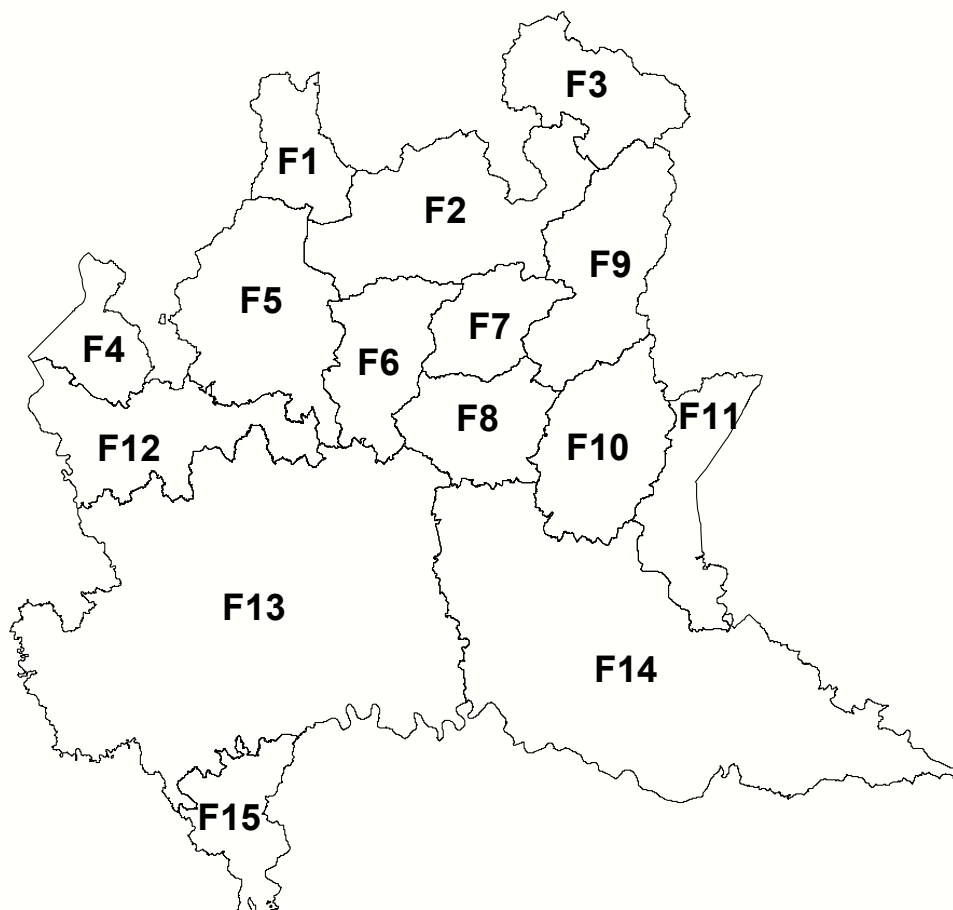
CODICE	DENOMINAZIONE	DESCRIZIONE	PROVINCE INTERESSATE
11	Prealpi occidentali	Comprende le Prealpi della provincia di Varese	VA
12	Retiche occidentali	Comprende la Valchiavenna e l'Alto Lario	CO, SO
13	Retiche centrali	Comprende l'Area centrale della Valtellina, dal lago di Como a Tirano	SO
14	Retiche orientali	Comprende l'Alta Valtellina (da Tirano a Bormio) e l'Alta Valcamonica	BS, SO
15	Adamello	Comprende il massiccio montuoso dell'Adamello	BS
16	Prealpi bresciane	Comprende la Valcamonica, la Val Trompia e l'area limitrofa al lago di Garda	BS
54	Orobie centrali	Comprende la Val Seriana, la Val Brembana, la bassa Valtellina e parte dell'Alta Valcamonica	BG, BS, LC, SO
55	Prealpi bergamasche	Comprende le Prealpi della provincia di Bergamo	BG, LC
56	Orobie occidentali	Comprende le Prealpi Iariane	CO, LC



Zone omogenee di allerta per rischio valanghe

ZONE OMOGENEE DI ALLERTA PER RISCHIO INCENDI BOSCHIVI

CODICE	DENOMINAZIONE	DESCRIZIONE	PROVINCE INTERESSATE
F1	Val Chiavenna	Comunità Montana della Valchiavenna.	SO
F2	Alpi Centrali	Unione delle Comunità Montane di Morbegno, Sondrio e Tirano.	SO
F3	Alta Valtellina	Comunità Montana dell'Alta Valtellina.	SO
F4	Verbano	Unione delle Comunità Montane: Valli Luinesi, Valcuvia, Valganna e Valmarchirolo, Valceresio. Comprende il parco Campo dei Fiori.	VA
F5	Lario	Unione delle Comunità Montane: Alto Lario Occidentale, Alpi Lepontine, Lario Intelvese, Triangolo Lariano, Lario Orientale, Valle di San Martino, Valsassina, Valvarrone, Val d'Esino Riviera. Comprende il comune di Lecco.	CO, LC
F6	Brembo	Unione delle Comunità Montane di Valle Brembana e Valle Imagna. Comprende alcuni comuni della relativa fascia pedemontana.	BG
F7	Alto Serio - Scalve	Unione delle Comunità Montane: Valle Seriana Superiore, Val di Scalve.	BG
F8	Basso Serio - Sebino	Unione delle Comunità Montane: Valle Seriana Inferiore, Valle Cavallina, Alto Sebino, Monte Bronzone e Basso Sebino, Sebino Bresciano. Comprende alcuni comuni della relativa fascia pedemontana.	BG, BS
F9	Valcamonica	Comunità Montana di Valle Camonica.	BS
F10	Mella - Chiese	Unione delle Comunità Montane di Valle Trompia e Val Sabbia. Comprende alcuni comuni della relativa fascia pedemontana.	BS
F11	Garda	Comunità Montana dell'Alto Garda Bresciano, parte delle province di Brescia e Mantova.	BS, MN
F12	Pedemontana Occidentale	Parte delle province di Varese, Como e Lecco non contenenti Comunità Montane, escluso il Comune di Lecco. Comprende i parchi: Pineta di Appiano Gentile e Tradate, Valle Ticino, Spina verde di Como, Valle del Lambro, Montevecchia e Valle del Curone, Parco Adda Nord.	VA, CO, LC
F13	Pianura Occidentale	Unione delle province di Milano, Monza e Brianza, Lodi, parte delle province di Pavia, Cremona e Bergamo. Comprende i parchi: Valle Ticino, Sud Milano, Nord Milano, Groane, Valle del Lambro, Adda Sud, Adda Nord, Serio.	MI, MB, PV, LO, CR, BG
F14	Pianura Orientale	Provincia di Mantova. Parte delle province di Brescia, Cremona e Bergamo. Comprende i parchi Oglio e Mincio e la parte medio-bassa del Garda Bresciano.	MN, BS, CR, BG
F15	Oltrepò Pavese	Comunità Montana dell'Oltrepò Pavese.	PV




Zone omogenee di allerta per rischio incendi boschivi.

ZONE OMOGENEE DI "ALLERTA LOCALIZZATA"

Per definiti contesti territoriali presenti in Lombardia, caratterizzati da un'alta vulnerabilità e da una ripetitività nel manifestarsi dei fenomeni calamitosi prevedibili, sono stati sviluppati **Avvisi Di Criticità Localizzati**.

ZONE OMOGENEE DI ALLERTA LOCALIZZATA PER RISCHIO IDRAULICO SUL FIUME PO

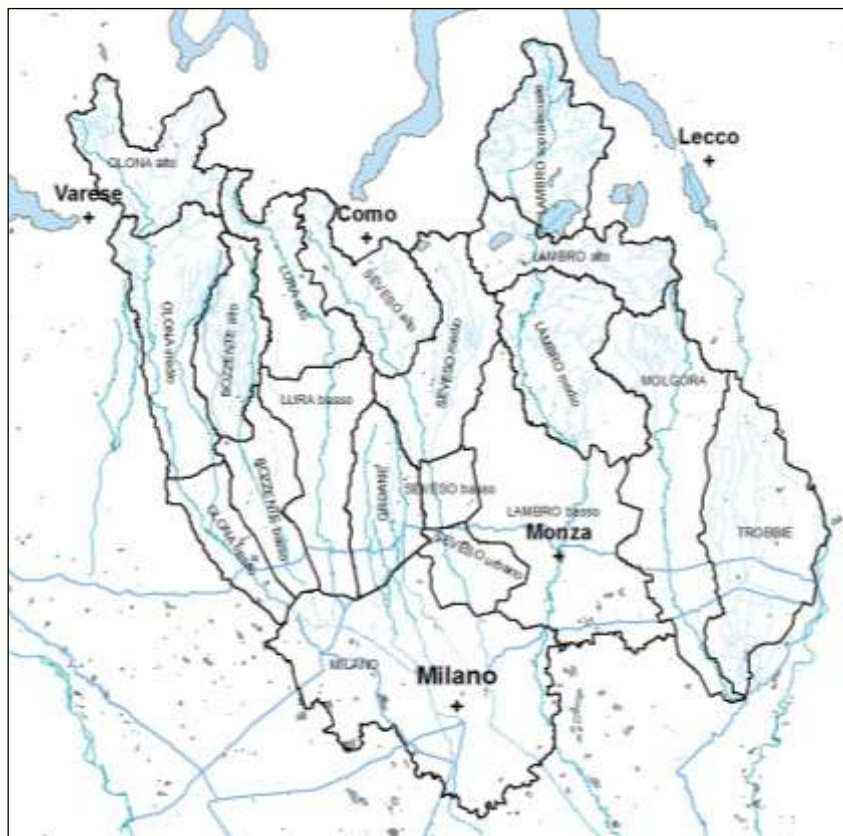
CODICE	DESCRIZIONE	SEZIONI DI RIFERIMENTO	PROVINCE INTERESSATE
PO1	Comuni lombardi fino al Tanaro	Ponte Valenza	PV
PO2	Comuni lombardi compresi tra Tanaro e Ticino	Isola S. Antonio, Ponte della Becca	PV
PO3	Comuni lombardi compresi tra Ticino e Lambro	Spessa Po	PV
PO4	Comuni lombardi compresi tra Lambro e Adda	Piacenza	LO, CR
PO5	Comuni lombardi compresi tra Adda e Taro	Cremona	CR
PO6	Comuni lombardi compresi tra Taro e Oglio	Casalmaggiore, Boretto	CR, MN
PO7	Comuni lombardi compresi tra Oglio e Mincio-Secchia	Borgoforte	MN
PO8	Comuni lombardi a valle del Mincio-Secchia	Sermide	MN



Zone di allerta localizzata per rischio idraulico fiume Po

**ZONE OMOGENEE DI ALLERTA LOCALIZZATA PER RISCHIO IDRAULICO AREA
METROPOLITANA MILANESE**

CODICE	DESCRIZIONE	SEZIONI DI RIFERIMENTO	PROVINCE INTERESSATE
AMM-01	OLONA alto	Castiglione Olona	CO, VA
AMM-02	OLONA medio	Castellanza	CO, VA
AMM-03	OLONA basso	Nodo Olona1	CO, MI, VA
AMM-04	BOZZENTE alto	-	CO, VA
AMM-05	BOZZENTE basso	Rho	CO, MI, VA
AMM-06	LURA alto	-	CO
AMM-07	LURA basso	Lainate	CO, MB, MI, VA
AMM-08	GUISA - Groane	Arese	MB, MI
AMM-09	SEVESO alto	Cantù Asnago	CO
AMM-10	SEVESO medio	Cesano Maderno	CO, MB
AMM-11	SEVESO basso	Palazzolo	MB
AMM-12	SEVESO urbano	Niguarda	MI
AMM-13	LAMBRO sopralacuale	Caslino d'Erba Pusiano (lago)	CO, LC
AMM-14	LAMBRO alto	Lambrugo Molteno	CO, LC
AMM-15	LAMBRO medio	Peregallo	CO, LC, MB
AMM-16	LAMBRO basso	Milano-via Feltre	MB, MI
AMM-17	MOLGORA	-	LC, MB, MI
AMM-18	TROBBIE	-	LC, MB, MI
AMM-19	AREA METROPOLITANA MILANESE	-	MI



Zone di allerta localizzata per rischio idraulico Area Metropolitana Milanese

ZONE DI “ALLERTA LOCALIZZATA” PER RISCHIO IDRAULICO FIUME SECCHIA

L’Avviso di criticità per rischio idraulico localizzato nei tre comuni di Moglia, Quistello e San Benedetto Po sul fiume Secchia è stato sviluppato a seguito di ripetute segnalazioni di preoccupazione per le onde di piena provenienti dal territorio emiliano che si aggravano in concomitanza delle piene del fiume Po.

CODICE	DESCRIZIONE	SEZIONI DI RIFERIMENTO	PROVINCE INTERESSATE
Secchia	Moglia, Quistello e San Benedetto Po	Pioppa (MO) Bondanello (MN)	MN

ZONE DI “ALLERTA LOCALIZZATA” PER RISCHIO IDRAULICO IN ALTRE AREE (ARS)

Ove sarà possibile, anche in funzione del supporto proveniente dalle Autorità idrauliche e dalle amministrazioni locali, si valuterà l’approccio ad altre ARS (Aree a Rischio Significativo di livello distrettuale come individuate dalla Direttiva Europea 2007/60/CE «Direttiva alluvioni»), oltre al fiume Po e all’Area Metropolitana Milanese, mediante l’utilizzo di specifici strumenti di previsione.